

















Nº	DATA	REVISÃO	EXECUTADO POR	APROVADO POR	CODEVASF		DESENHO DE REFERÊNCIA
					ACEITO	DATA	
00	MAR/2022	EMIÇÃO INICIAL	ALEXANDRE V.	ANA PAULA BATISTA			

NOTA:

- | LEGENDA: | |
|---|-------------------------------------|
|  | ADUTORA |
|  | ESTRADA |
|  | CURVAS DE NÍVEL |
|  | SILTE ARENOSO |
|  | SILTE ARGILOSO |
|  | SOLO RESIDUAL |
|  | XISTO |
|  | GNAISSE |
|  | MIGMATITO |
|  | PEGMATÓIDE |
|  | ROCHA MATAMÓRFICA INDISCRIMINADO |
|  | LINHA DE TERRENO NATURAL |
|  | LINHA IMPENETRÁVEL EM TOPO DE ROCHA |
|  | LINHA DE FUNDAÇÃO DAS ESTRUTURAS |
|  | LINHA DE SOLO RESIDUAL IMPENETRÁVEL |
|  | PONTO DA SONDAGEM |



MINISTÉRIO DO
DESENVOLVIMENTO REGIONAL



MINISTÉRIO DO DESENVOLVIMENTO REGIONAL – MDR
Companhia de Desenvolvimento dos Vales do São Francisco e do Parnaíba - CODEVASF

Contrato: CT.0.166.00_2020 - PROJETO EXECUTIVO E ESTUDOS COMPLEMENTARES DOS SISTEMAS ADUTORES NA REGIÃO DO SERIDÓ NO ESTADO DO RIO GRANDE DO NORTE

Responsável Técnico:
Antonio C. Vidon - CREA 2724/D - DF

Assinatura:

Projetista:	Ana Paula Batista Lemos Ferreira Alexandre Velásquez
-------------	---

Assinatura: Ana Paula Batista

Desenhista:
VANILSON MONTEIRO

PROJETO EXECUTIVO

Assunto: SISTEMAS ADUTORES NA REGIÃO DO SERIDÓ NO RIO GRANDE DO NORTE

Sub-Assunto:
TRECHO 2N
ESTAÇÃO ELEVATÓRIA DE ÁGUA TRATADA - EEAT 3
PLANTA DE LOCAÇÃO DAS SONDAGENS MISTAS (SM)
E DOS PERFIS GEOLÓGICOS-GEOTÉCNICOS

Desenho: SER-2N-PE-GEO-EEAT3-001-R0.2

Prancha:	01/01
----------	-------

Revisão:	R00
----------	-----

Data:	MARÇO/2022
-------	------------

Escala: INDICADAS

Empresa Consultora:

